

normaliert auf: **Eching Nord**  
Mo-Fr: 05:43 / alle 60 min / 21:29  
Sa: 07:29 / alle 60 min / 21:29  
So: 08:29 / alle 60 min / 21:29


**BUS**  
 696  
 Deutenhausen  
 u. Eching Südfriedhof

---



**ÖPNV-  
PLAN**

**ECHING**  
+ GÜNZENHAUSEN, OTTENBURG,  
DEUTENHAUSEN, DIETERSHEIM

**Falt mich zusammen und  
steck mich in die Hosentasche!**

**Stand: 09/2025**

[illegible]

normalt auf: **Eching Nord**  
Mo-Fr: 06:04 / 06:44 / 07:44 / 08:  
09:44 / 10:54 / 11:44 / 12:44 / 13:1  
15:44 / 16:44 / 17:44 / 18:44 / 19:4  
5:08:44 / 19:44 / 17:44 / 15:44

695 Kirchdorf a. d. Amper ▶ Garching Hochbruck

**BUS X660** Freising, Weißenstephaner Berg ▶  
◀ Garching Forschungszentrum

**normiert auf: Dietersh., Am Isardamm**

**Mo-Fr:** 05:53/ 06:33/ 06:53/ 07:13/ 07:53/  
08:13/ 08:33/ 09:13/ 09:33/ 09:53/ 10:33/  
11:13/ 11:53/ 12:33/ 13:13/ 13:53/ 14:33/  
15:13/ 15:53/ 16:13/ 16:33/ 17:13/ 17:33/  
17:53/ 18:33/ 18:53/ 19:13/ 19:53/ 20:33/  
21:13/ 21:53/ 22:33/ 23:13

**Sa/So:** 08:33/ alle 60 min/ 21:33

**normiert auf: Dietersh., Am Isardamm**

**Mo-Fr:** 06:04/ 06:44/ 07:04/ 07:24/ 08:04/  
08:24/ 08:44/ 09:24/ 09:44/ 10:04/ 10:44/  
11:24/ 12:04/ 12:44/ 13:24/ 14:04/ 14:44/  
15:24/ 16:04/ 16:24/ 16:44/ 17:24/ 17:44/  
18:04/ 18:44/ 19:04/ 19:24/ 20:04/ 20:44/  
21:24/ 22:04/ 22:44/ 23:24

**Sa/So:** 08:24/ alle 60 min/ 21:44

min		min	
-27	Freising, Weih.steph. Berg <sup>A</sup>	0	Garching, Forschungszen. (U6)
-19	Freising (S1) (R)	0	Dietersheim, Am Isardamm
-1	Dietersheim, Auweg	1	- Auweg
0	- Am Isardamm	19	Freising (S1) (R)
4	Garching, Forschungszen. (U6)	27	- Weißenstephaner Berg <sup>A</sup>

**BUS 614** Haimhausen ▶  
Freising ◀

normiert auf: **Günzenhausen, Bergstr.** ☼  
Mo-Fr: 06:52<sup>B</sup>/07:00<sup>C</sup>/16:58  
Sa: 08:32<sup>D</sup>/14:32<sup>D</sup>

min	min
-12	-30
● Haimhausen, Schloß <sup>A</sup>	● <b>Freising (S1) (R)</b>
-5	-6
● <b>Deutenhausen</b>	● <b>Hetzenhausen</b>
-2	-3
● <b>Öttenburg</b>	● <b>Fürholz, Kriegerdenkmal<sup>F</sup></b>
-1	-1
● <b>Günzenhausen, Weinbergstr.</b>	● - Ziegelei <sup>I</sup>
0	0
● - Bergstraße	● <b>Günzenhausen, Bergstraße</b>
2	1
● Fürholz, Ziegelei	● - Weinbergstraße
2	2
● - Kriegerdenkmal	● <b>Ottenburg</b>
5	5
● <b>Hetzenhausen</b>	● <b>Deutenhausen</b>
31	13
● <b>Freising (S1) (R)<sup>A</sup></b>	● Haimhausen, Schloß <sup>E</sup>

A nicht um 06:48 (07:31) C nur an Schultagen E nicht um 14:18, 18:34  
B nur an schulfreien Tagen D nicht am 24. und 31. Dezember F nicht um 16:33 (16:35)

A nur Mo-Fr zwischen 06:05 und 12:45 Neuhalm (S) - Neuhalm Schulzentrum - Neuhalm (S)  
B Fahrt Mo-Fr um 13:24 Neuhalm (S) sowie 13:25 und 18:25


**normiert auf: Eching Ost**  
Mo-Fr: 04:56 / alle 20 min / 12:56  
13:06 / 13:36 / alle 20 min / 21:16  
Sa: 07:35 / alle 60 min / 20:35  
So: 08:35 / alle 60 min / 17:35


**Bus 069** Eching Ost ▶ Garching Forschungszentrum


**BUS 693** Kammerberg, Am Sportgelände ▶  
◀ Eching Nord


normiert auf: <b>Günzenh., Bergstraße</b> ☼ Mo-Fr: 07:17 <sup>A</sup>	normiert auf: <b>Eching Nord</b> ☼ Mo-Fr: 13:18 <sup>A</sup>
min	min
-17	0
● Kammerberg, Am Sportgelände	● <b>Eching Nord (S)</b>
-9	2
● <b>Fahrenzhausen</b> , Sonnenstraße	● -Gewerbegebiet
0	4
● <b>Günzenhausen</b> , Bergstraße	● <b>Günzenhausen</b> , Ringstraße
1	5
● -Ringstraße	● -Bergstraße
3	14
● <b>Eching</b> , Gewerbegebiet	● <b>Fahrenzhausen</b> , Sonnenstraße
5	23
● -Nord (S)	● Kammerberg, Am Sportgelände

**Das haben wir bereits  
für dich erreicht**

 **Bezahlbares Wohnen für Alle!**  
Wir sorgen für bezahlbaren Wohnraum in Eching – etwa für Gemeindebeschäftigte an der Böhmerwaldstraße. Auch für die Förderung von genossenschaftlichem Wohnungsbau und eine angemessene Unterbringung von Obdachlosen setzen wir uns ein!

 **Umweltschutz für ein lebenswertes Eching!**  
Dank unseres Einsatzes wurde das Gemeindeentwicklungsprogramm fortgeschrieben – ein wichtiger Schritt für eine nachhaltige Zukunft. Am Hollerner See haben wir uns für eine naturnahe Planung stark gemacht, die Erholung und Naturschutz vereint.

 **Für eine digitale Verwaltung und transparente Politik!**  
Mit unserem ersten Antrag 2020 haben wir mehr Transparenz durch ein digitales Bürgerinformationssystem erreicht – politische Entscheidungen sind jetzt öffentlich besser nachvollziehbar.

 **Nachhaltige Mobilität stärken!**  
Wir haben die Buslinie 696 mit auf den Weg gebracht, um den Echinger Norden besser anzubinden. Zudem stärken wir den Radverkehr mit neuen Abstellanlagen am Bahnhof und der Fahrradstraße zum Echinger See.

[illegible]

normiert auf: **Echting**  
Mo-Fr: 04:47 / alle 20 min / 00:27 / 01:47<sup>8</sup>  
Sa/So: 04:47 / 05:07 / 05:47 / alle 20 min / 00:27 / 01:47<sup>8</sup>

**S1** Freising / Flughafen ▶ Leuchtenberg

\_\_\_\_\_

# Mobilität für alle!

***In der Stadt  
und auf dem Land***

Am 08.03.  
**GRÜN**  
wählen!

**gruene-eching.de** @gruene\_eching\_fs

 **GRÜNE Eching Kr. Freising**

## UMGEBUNGSKARTE

***Distanzen zwischen Gemeindeteilen  
nicht maßstabsgetreu***

